


GOIÁS EM MOVIMENTO MUNICÍPIOS - ETAPA II


MUNICÍPIO: ARAGOIÂNIA

PERÍODO: 02/2026




	Bairro/Lagradouro	Imagem 01
	MONTE SINAI/ RUA MS 12	
	Descrição	Início 0,0 m




	Localização	Imagem 02
	MONTE SINAI/ RUA MS 12	
	Descrição	Fim 119,00 m




	Bairro/Lagradouro	Imagem 03
	MONTE SINAI/ RUA MS 11	
	Descrição	Início 0,00 m




	Bairro/Lagradouro	Imagem 04
	MONTE SINAI/ RUA MS 11	
	Descrição	Fim 118,00 m



	Bairro/Lagradouro	Imagem 05
	MONTE SINAI/ RUA MS 10	
	Descrição	Início 0,00 m




	Bairro/Lagradouro	Imagem 06
	MONTE SINAI/ RUA MS 10	
	Descrição	Fim 118,00 m

GOIÁS EM MOVIMENTO MUNICÍPIOS - ETAPA II


MUNICÍPIO: ARAGOIÂNIA

PERÍODO: 02/2026




	Bairro/Lagradouro	Imagem 07
	MONTE SINAI/ RUA MS 09	
	Descrição	Início 0,0 m




	Bairro/Lagradouro	Imagem 08
	MONTE SINAI/ RUA MS 09	
	Descrição	Fim 102,00 m




	Bairro/Lagradouro	Imagem 09
	MONTE SINAI/ RUA MS 08	
	Descrição	Início 0,00 m




	Bairro/Lagradouro	Imagem 10
	MONTE SINAI/ RUA MS 08	
	Descrição	Fim 77,00 m



	Bairro/Lagradouro	Imagem 11
	MONTE SINAI/ ROTATÓRIA PRAÇA JK	
	Descrição	Início 0,0 m



	Bairro/Lagradouro	Imagem 12
	MONTE SINAI/ ROTATÓRIA PRAÇA JK	
	Descrição	Fim 298,00 m

GOIÁS EM MOVIMENTO MUNICÍPIOS - ETAPA II

MUNICÍPIO: ARAGOIÂNIA

PERÍODO: 02/2026



Avenida Monte Sinai Lado A
-16,9250S -49,4511W
9 de fev. de 2026 08:51:58

GOINFRA	Bairro/Lagradouro	Imagem 13
	MONTE SINAI/ AVENIDA MONTE SINAI A	
	Descrição	Início 0,00 m



Avenida Monte Sinai Lado A
-16,9235S -49,4527W
9 de fev. de 2026 08:50:24

GOINFRA	Bairro/Lagradouro	Imagem 14
	MONTE SINAI/ AVENIDA MONTE SINAI A	
	Descrição	Fim 214,00 m



Avenida Monte Sinai Lado B
-16,9236S -49,4527W
9 de fev. de 2026 08:48:55

GOINFRA	Bairro/Lagradouro	Imagem 15
	MONTE SINAI/ AVENIDA MONTE SINAI B	
	Descrição	Início 0,0 m



Avenida Monte Sinai Lado B
-16,9250S -49,4511W
9 de fev. de 2026 08:52:32

GOINFRA	Bairro/Lagradouro	Imagem 16
	MONTE SINAI/ AVENIDA MONTE SINAI B	
	Descrição	Fim 219,00 m



Rua MS 02 Trecho 1
-16,9256S -49,4513W
9 de fev. de 2026 12:19:53

GOINFRA	Bairro/Lagradouro	Imagem 17
	MONTE SINAI/ RUA MS 02 TRECHO 1	
	Descrição	Início 0,00 m



Rua MS 02 Trecho 1
-16,9238S -49,4533W
9 de fev. de 2026 12:21:42

GOINFRA	Bairro/Lagradouro	Imagem 18
	MONTE SINAI/ RUA MS 02 TRECHO 1	
	Descrição	Fim 286,00 m


GOIÁS EM MOVIMENTO MUNICÍPIOS - ETAPA II

MUNICÍPIO: ARAGOIÂNIA

PERÍODO: 02/2026




Rua MS 02 Trecho 2
-16,9234S -49,4537W
9 de fev. de 2026 12:22:42

	Bairro/Lagradouro	Imagem 19
	MONTE SINAI/ RUA MS 02 TRECHO 2	
	Descrição	Início 0,0 m




Rua MS 02 Trecho 2
-16,9225S -49,4547W
9 de fev. de 2026 12:23:46

	Bairro/Lagradouro	Imagem 20
	MONTE SINAI/ RUA MS 02 TRECHO 2	
	Descrição	Fim 115,00 m




Rua MS 03
-16,9244S -49,4533W
9 de fev. de 2026 09:10:24

	Bairro/Lagradouro	Imagem 21
	MONTE SINAI/ RUA MS 03	
	Descrição	Início 0,0 m




Rua MS 03
-16,9242S -49,4535W
9 de fev. de 2026 09:00:57

	Bairro/Lagradouro	Imagem 22
	MONTE SINAI/ RUA MS 03	
	Descrição	Fim 300,00 m




Rua MS 03
-16,9261S -49,4514W
9 de fev. de 2026 09:03:00

	Bairro/Lagradouro	Imagem 23
	MONTE SINAI/ RUA MS 03	
	Descrição	Início 300,00 m



Rua MS 03
-16,9229S -49,4550W
9 de fev. de 2026 08:59:10

	Bairro/Lagradouro	Imagem 24
	MONTE SINAI/ RUA MS 03	
	Descrição	Fim 496,00 m



REGISTRO FOTOGRÁFICO REPERFILAMENTO - ARAGOIÂNIA

GOIÁS EM MOVIMENTO MUNICÍPIOS - ETAPA II

MUNICÍPIO: ARAGOIÂNIA

PERÍODO: 02/2026



	Bairro/Lagradouro	Imagem 25
	MONTE SINAI/ RUA MS 05	
	Descrição	Início 0,0 m



	Bairro/Lagradouro	Imagem 26
	MONTE SINAI/ RUA MS 05	
	Descrição	Fim 45,00 m